
 국토교통부		보도자료		 경제와 통을 바꾸면 미래가 달라집니다.
		배포일시	2016.12.27.(화) 총 3매(본문 2매)	
담당 부서	국토교통부 하천계획과	담당자	• 과장 이용규, 서기관 최영택, 주무관 박상수 ☎ (044)201-3613, 3617, 3620	
보도일시		즉시 보도하여 주시기 바랍니다		

“지방하천인 굴포천 국가하천으로 승격”

- 물고기 폐사·악취 오명, 굴포천 국토부가 직접 관리·개선한다 -

- 국토교통부(장관 강호인)는 인천광역시, 경기도, 서울특별시의 5개 시·군·구(부천시, 김포시, 서울 강서구, 인천 부평구·계양구)에 걸쳐 흐르는 지방하천 **굴포천***(15.31km)을 국가하천으로 승격시킨다고 밝혔다.

<굴포천의 국가하천 지정>

하천명	하천등급	시점	종점	거리 (km)	유역 면적(km ²)
굴포천	국가하천	인천광역시 부평구 갈산동 193-61번지 (부평구청앞 북개종점)	경기도 김포시 고촌읍 한강(국가)합류점	15.31	131.75

- 굴포천은 인천광역시 부평구에서 시작하여 한강과 아라천(종전 경인운하)으로 유입되는 서부 수도권의 대표적인 지방하천이다.
- 그러나, 하나의 하천을 5개의 지방자치단체가 분할하여 관리하고 있어 정상적인 하천관리가 매우 어려운 실정이었다.
- 또한, 중동 신도시 등 인접도시의 급격한 개발로 인하여 하천 폭의 협소화, 유수소통 장애 등 홍수에 취약할 뿐만 아니라, 수질악화로 인한 물고기 폐사와 악취 등 하천환경 훼손이 심각하였다.

- 이번 국가하천 승격으로 국토교통부(서울지방국토관리청)가 직접 굴포천을 관리하게 됨에 따라, 굴포천의 홍수방지는 물론, 하천 환경 개선도 체계적으로 이뤄질 계획이다.
- 국토교통부는 내년 말까지 ‘굴포천 하천기본계획(2012~2017년)’을 수립하여 하천정비, 하천환경개선 계획을 마련하고, 굴포천 하류와 방수로로 연결된 국가하천 아라천과 연계시켜 효율적으로 관리할 계획이다.
- 이러한 노력을 통해 굴포천이 과거의 물고기 폐사, 악취 하천이라는 오명을 벗고, 홍수로부터 안전할 뿐만 아니라 자연친화적인 생태 하천으로 변모될 것으로 기대한다.
- 국토교통부 유성용 수자원정책국장은 “굴포천의 국가하천 승격을 계기로, 도시화로 홍수위험이 증가되고 있는 지방하천에 대해 지속적으로 국가하천 승격을 추진할 계획” 이라고 밝혔다.



이 보도자료와 관련하여 보다 자세한 내용이나 취재를 원하시면
국토교통부 하천계획과 박상수 주무관(☎ 044-201-3620)에게 연락주시기 바랍니다.

참고

굴포천 국가하천 승격구간 현황

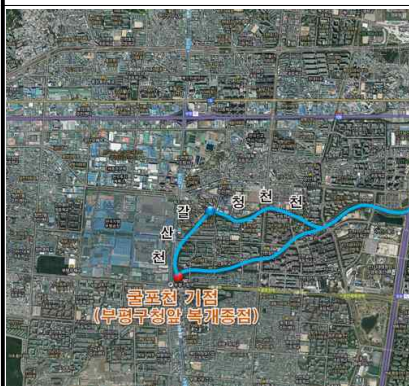
시·종점 위치도

명칭 및 구간조정

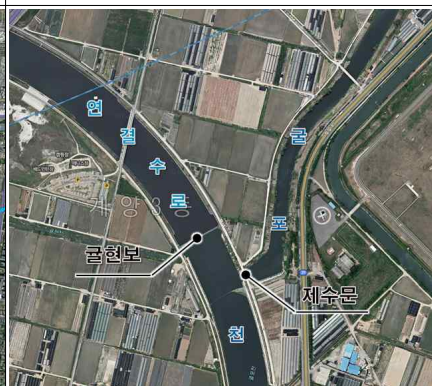
종 전					변 경				
하천명 [유역면적 (km ²)]	등급	연장 [km]	구간		하천명 [유역면적 (km ²)]	등급	연장 [km]	구 간	
			시 점	종 점				시 점	종 점
굴포천	지방	15.31	인천광역시 부평구 청천동 285-1번지	경기도 김포시 고촌읍 한강(국가)합류점	굴포천 [131.75]	국가	15.31	인천광역시 부평구 갈산동 193-61번지 (부평구청앞 복개종점)	경기도 김포시 고촌읍 한강(국가)합류점



국가하천 시점



굴포천 및 제수문



국가하천 종점

